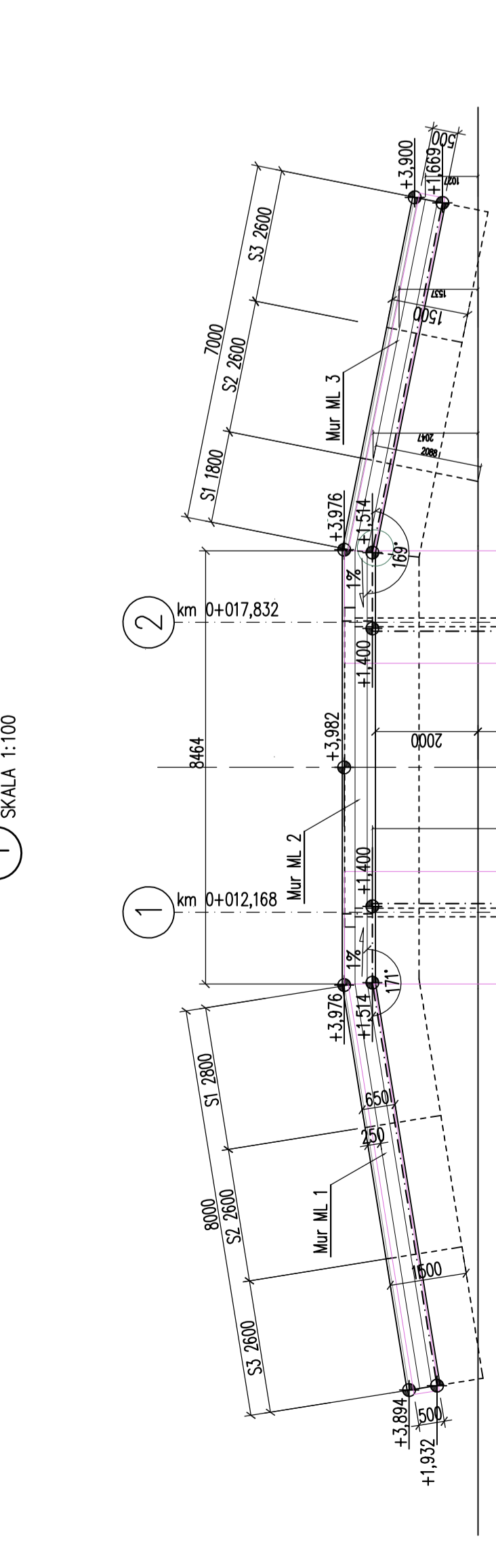
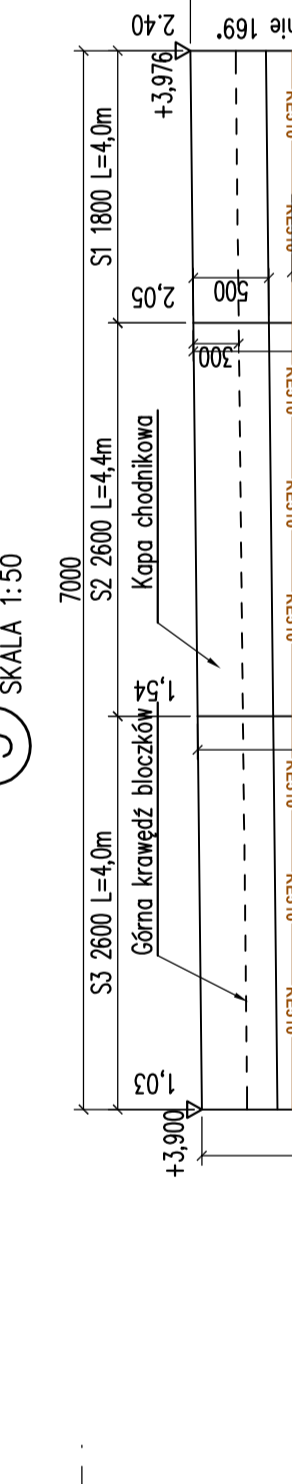


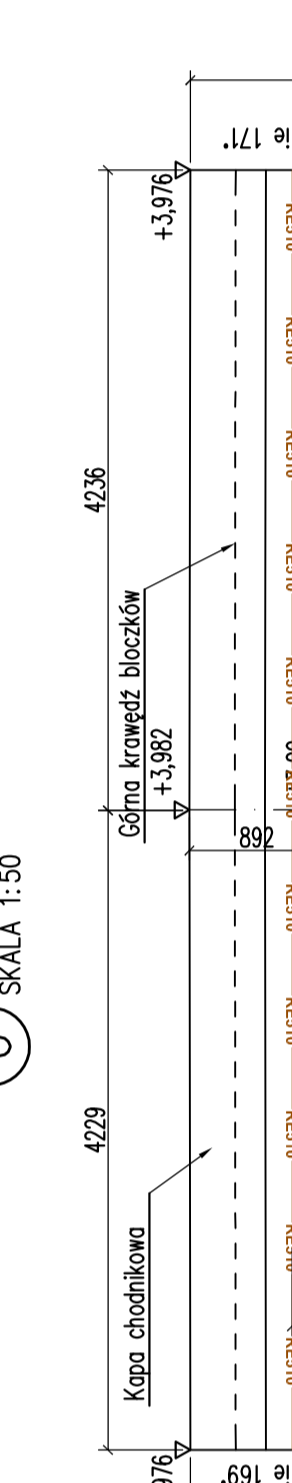
1 WIDOK Z GÓRY
SKALA 1:100



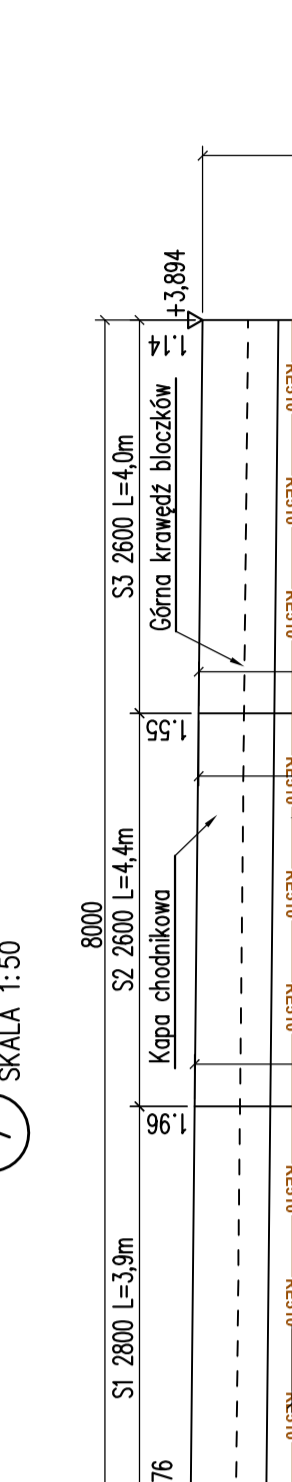
2 WIDOK Z BOKU MP 1
SKALA 1:50



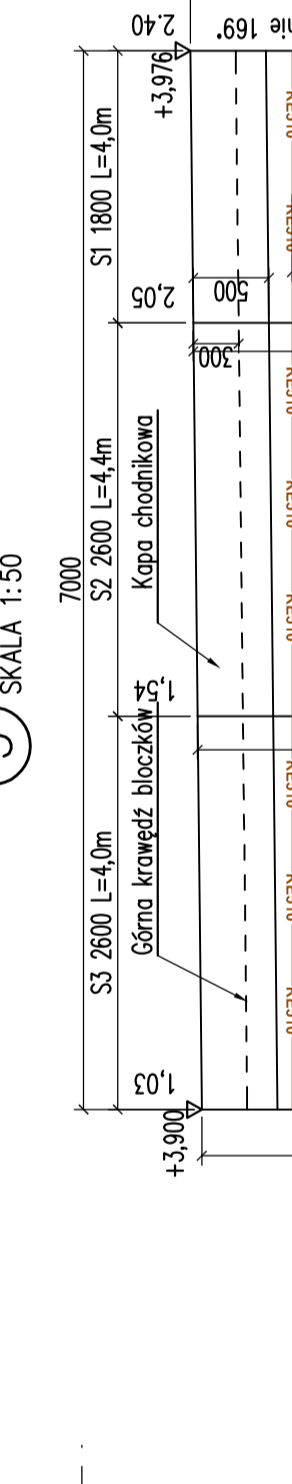
3 WIDOK Z BOKU MP 2
SKALA 1:50



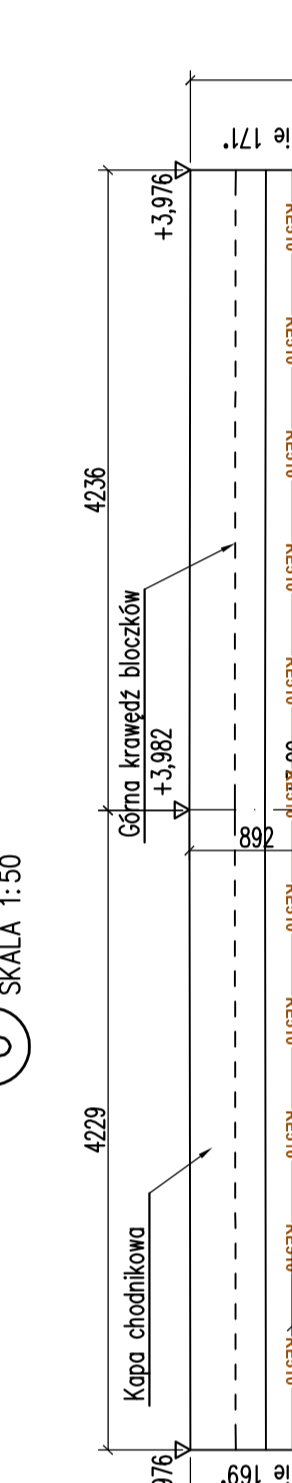
4 WIDOK Z BOKU MP 3
SKALA 1:50



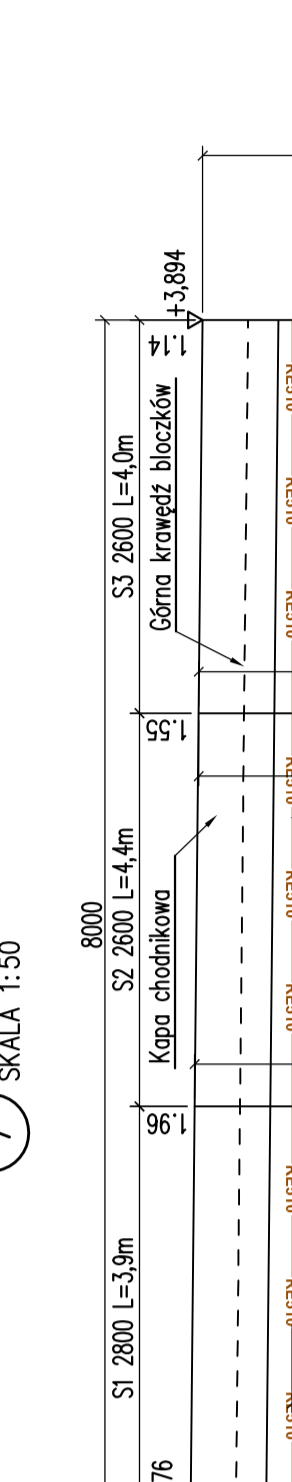
5 WIDOK Z BOKU ML 1
SKALA 1:50



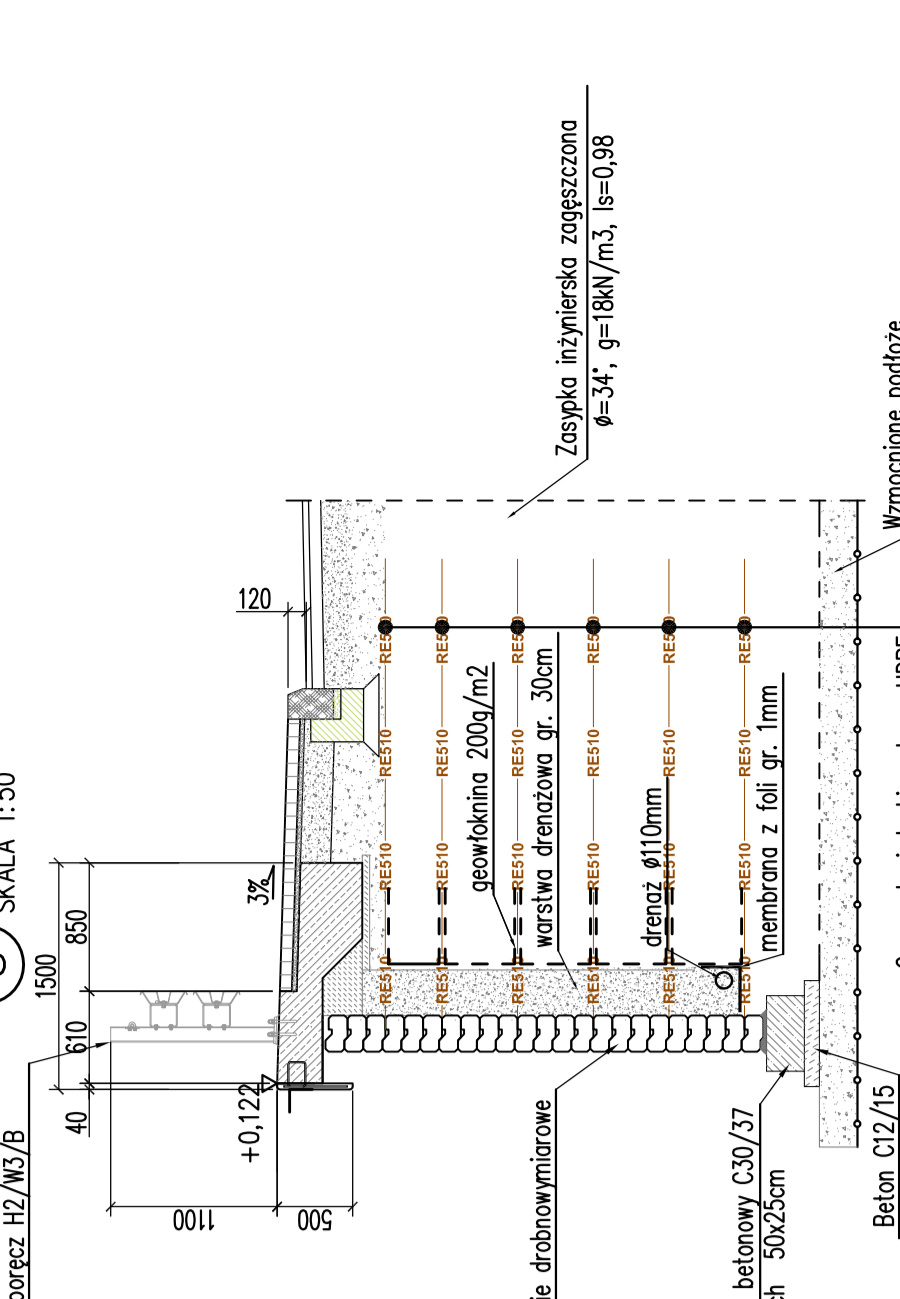
6 WIDOK Z BOKU ML 2
SKALA 1:50



7 WIDOK Z BOKU ML 3
SKALA 1:50



8 PRZEKRÓJ POPRZECZNY
SKALA 1:50



UWAGI:
1. Przyjęto parametry gruntu zaspowego $\phi=32$, $g=19kN/m^3$.
2. Powierzchnie betonowe ławy i kap zaspowane gruntem zabezpieczyć mat. bitumicznymi na zimno.

Zamawiający:	Zarząd dróg powiatowych w Malborku Plac Słowiański 17 82-200 Malbork
Wykonawca:	"Buro Projektów Drogowych P.Kania" ul. Władysława Reymonta 3 84-217 Kamień
Temat opracowania:	Realizacja zadania polegającego na budowie nowego mostu na przekroju 80,00m nad jeziorem w miejscowości Kryszkowo w km 14+11
Skala:	Mostowa
Wzrost:	Mury oporowe
Przebieg:	Przebieg
Projektant:	mgr inż. Zbigniew Tuśki 191/04/01
Sprawdzający:	mgr inż. Piotr Kania 176/04/2002
Strona:	12 z 2018
Projekt wykonawczy:	1:100.50
Strona:	8.1.