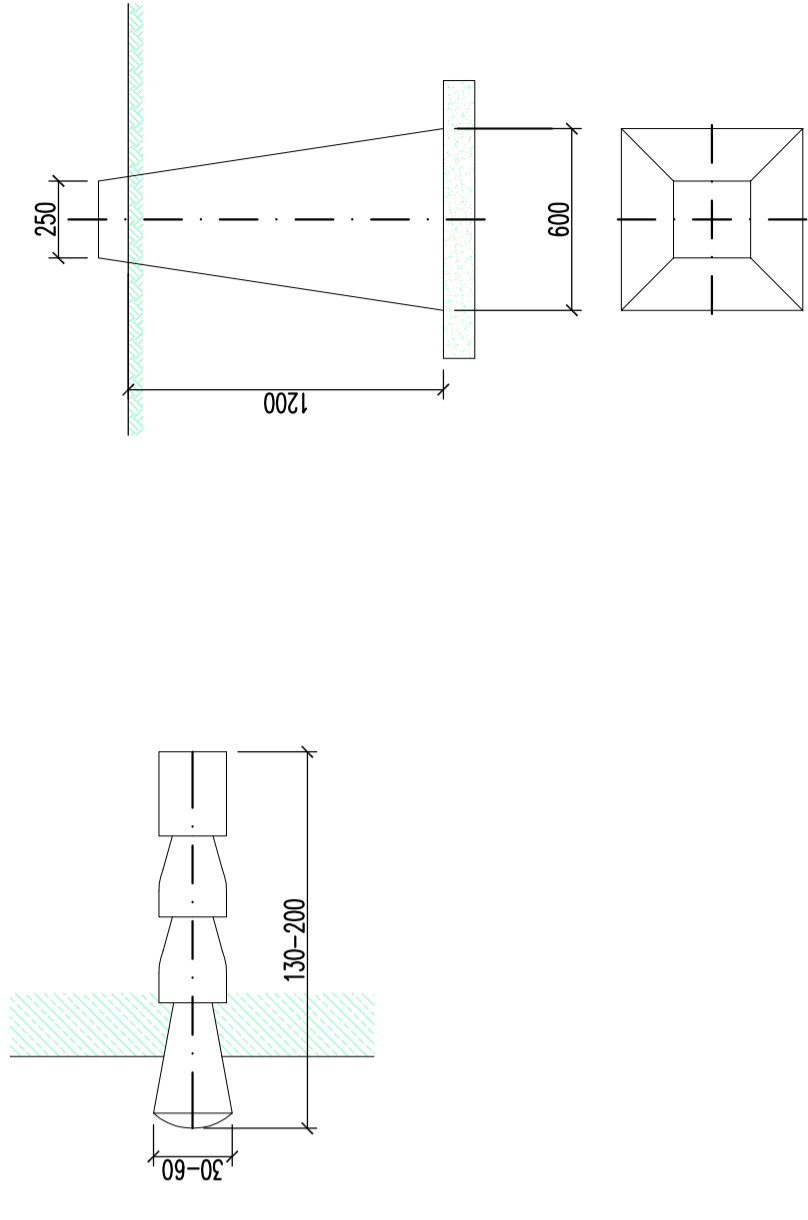
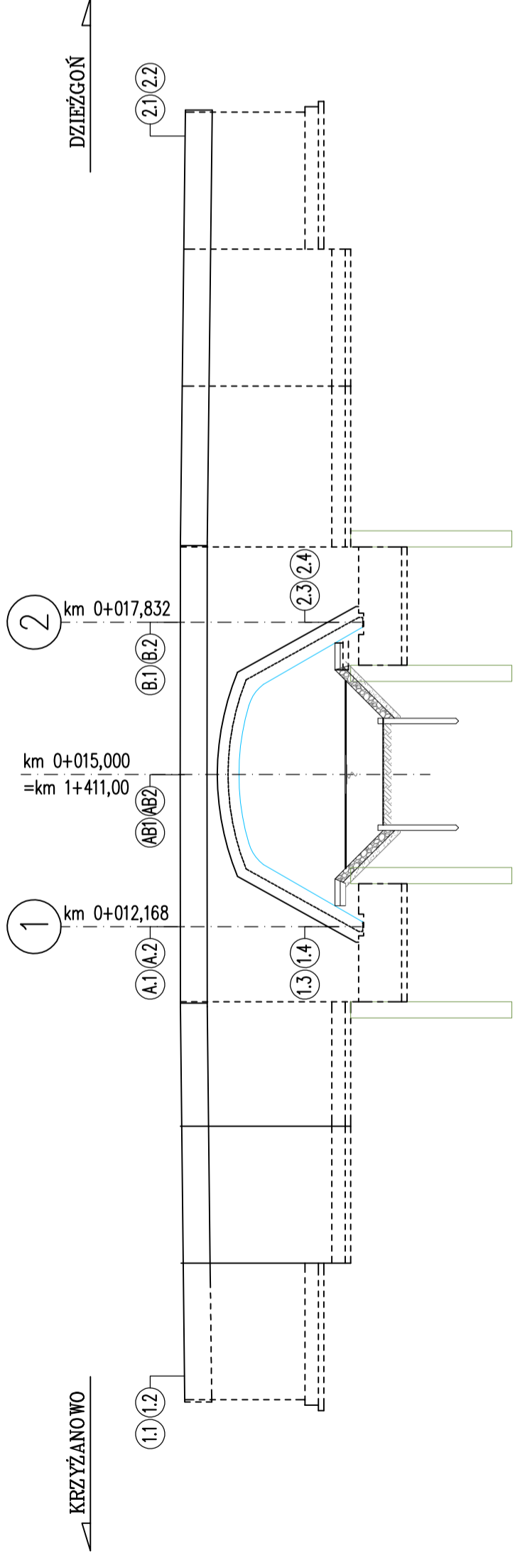


ZNAK WYSOKOŚCIOWY NA OBIEKCIE STAŁY ZNAK WYSOKOŚCIOWY
WG.PN-ISO 4463-2 (rys. A.13) WG.PN-ISO 4463-2 (rys. A.15)



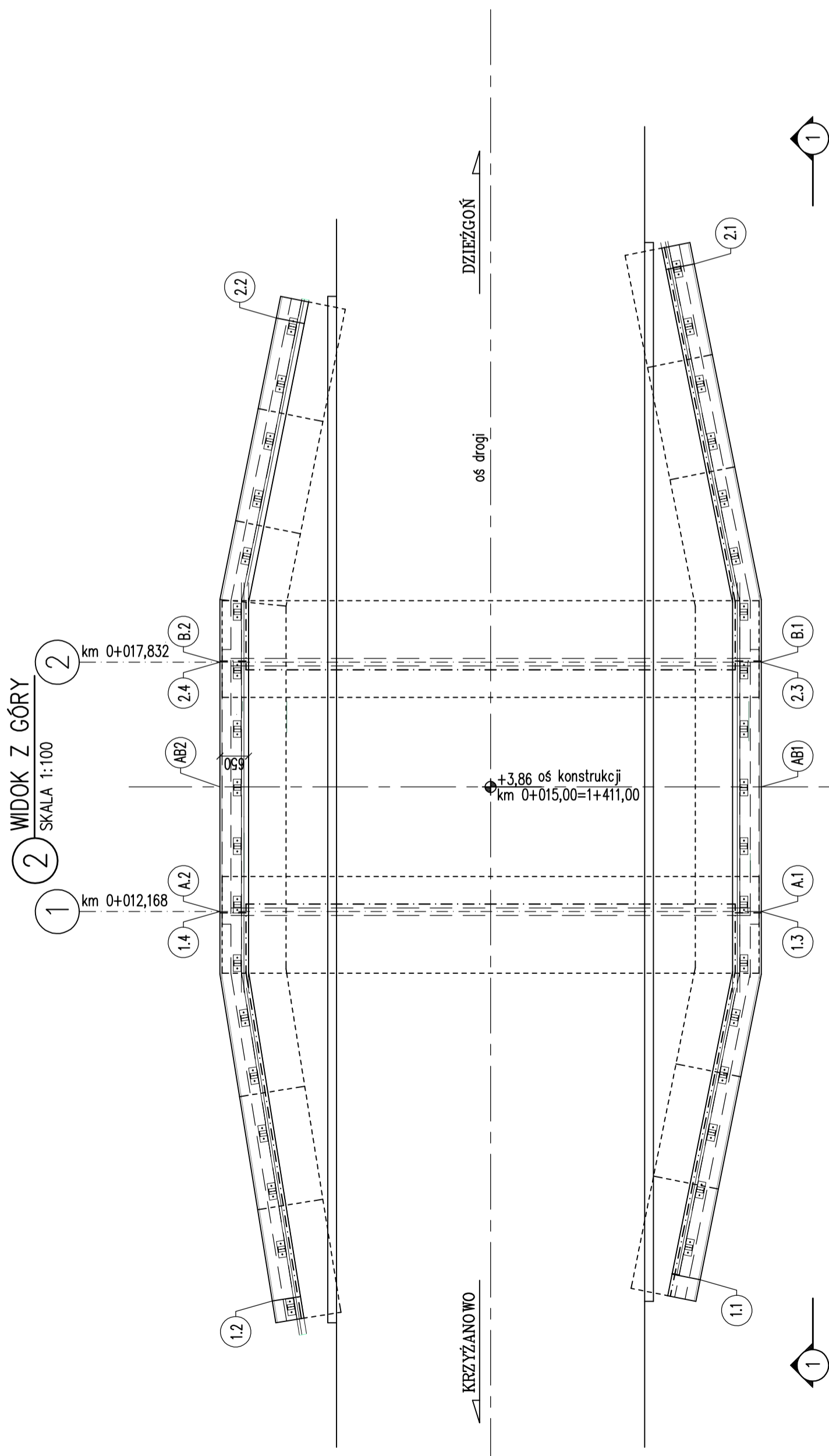
— znak wysokościowy na obiekcie wg /§298.2 Rozporządzenie Ministra Transportu i Gospodarki Morskiej z dnia 30 maja 2000r. w sprawie warunków technicznych, jakim powinny odpowiadać drogowe obiekty inżynierskie i ich usytuowanie. / Dziennik Ustaw Nr 63/



— stały znak wysokościowy na obiekcie wg /§298.3 Rozporządzenie Ministra Transportu i Gospodarki Morskiej z dnia 30 maja 2000r. w sprawie warunków technicznych, jakim powinny odpowiadać drogowe obiekty inżynierskie i ich usytuowanie. / Dziennik Ustaw Nr 63/

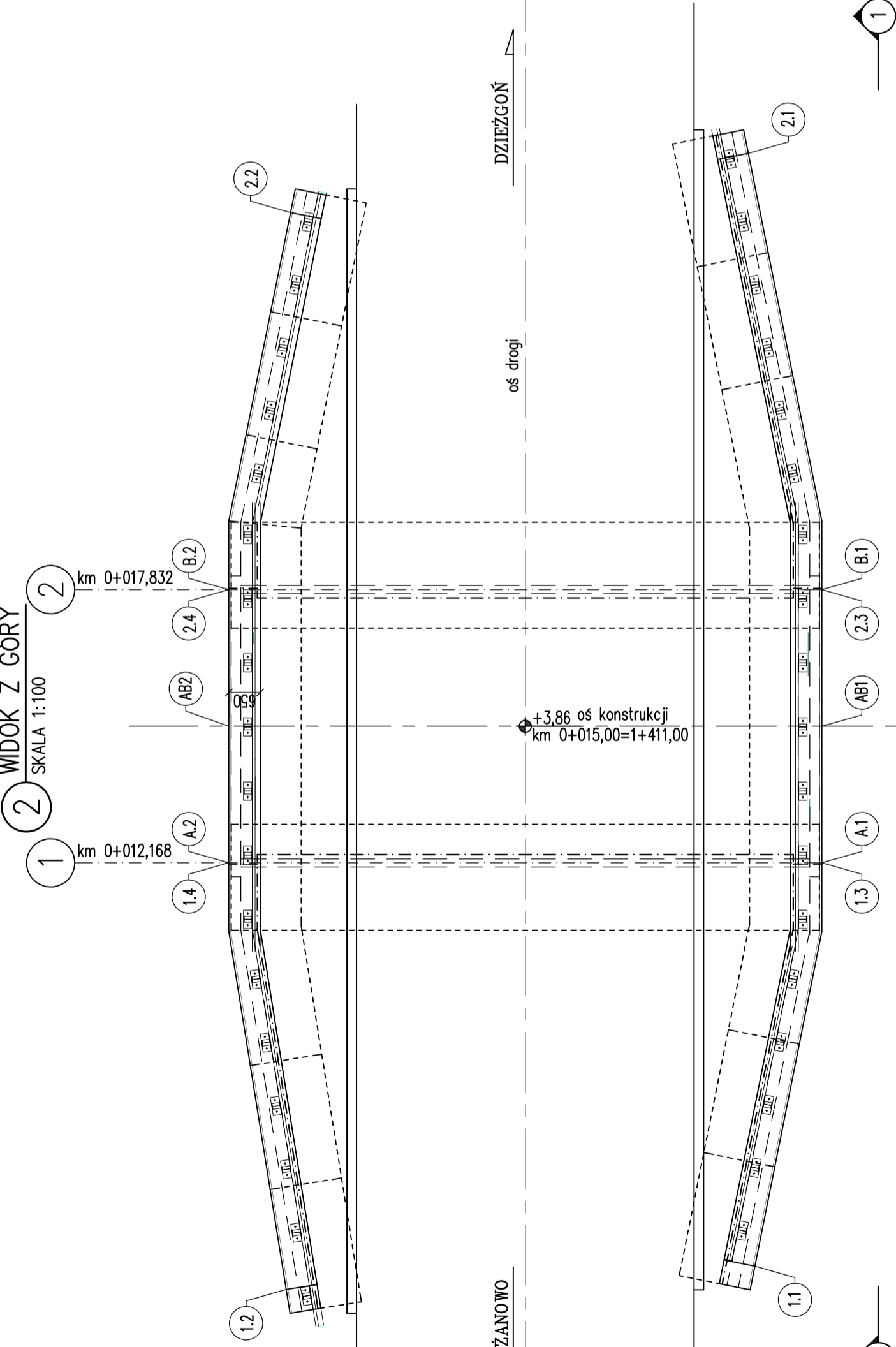
1 WIDOK Z BOKU

SKALA 1:100



2 WIDOK Z GÓRY

SKALA 1:100



Zamawiający: Zarząd dróg powiatowych w Malborku Plac Słowiański 17 82-200 Malbork	
Adresata projektu: "Biuro Projektów Drogowych P.Kania" ul. Władysława Reymonta 3 84-217 Kamień	
Temat opracowania: Rozbiórka istniejącego i budowa nowego mostu na drodze powiatowej nr 29366 w miejscowości Krzyżanowo w km 1+411	
Branża: Mostowa	
Tytuł rysunku: Rozmieszczenie znaków wysokościowych	
Funkcja: Inż. i architekt	Uprawnienia:
Projektant: mgr inż. Zbigniew Tubis	19/06/01
Sprawdzający: mgr inż. Piotr Kania	17/06/2002
Skala: 1:100	Strona: 10.1.